

1373



**Жер участогун мөөнөтсүз  
(мөөнөтү көрсөтүлбөгөн)  
пайдалануу укугу жөнүндө**

**МАМЛЕКЕТТИК АКТ**

**ГОСУДАРСТВЕННЫЙ АКТ**

**о праве бессрочного  
(без указания срока)**

**пользования земельным участком**

СЕРИЯСЫ  
СЕРИЯ

Б

№ 011843



УШУЛ АКТ ПЛАНДА ЖАНА ЭКСПЛИКАЦИЯДА КӨРСӨТҮЛГӨН, ТӨМӨН  
ЖЕР УЧАСТОГУ (НА) 2009 ЖЫЛДЫН Февраль АЙЫН  
“13” ДЕГИ (ДАГЫ) № 2/30

Крупский Апындагы Айыл Окмотунун  
(ыйгарым укуктуу мамлекеттик органдын аталышы жана пайдаланууга укук берүүчү документ)

Чечиминин

НЕГИЗИН

Крупский Айыл Окмотуна  
(жер пайдалануучунун аталышы)

МӨӨНӨТСҮЗ (МӨӨНӨТҮ КӨРСӨТҮЛБӨГӨН) ПАЙДАЛАНУУГА БЕРИЛГЕНДИГИ  
АНЫКТАЙТ, ЖАНА УШУЛ ЖЕРДИ МӨӨНӨТСҮЗ (МӨӨНӨТҮ КӨРСӨТҮЛБӨГӨ  
ПАЙДАЛАНУУ УКУГУ Сокулук РАЙОНДУК (ШААРДЫ  
ЖЕРГЕ ЖАЙГАШТЫРУУ ЖАНА КЫЙМЫЛСЫЗ МҮЛККӨ УКУКТАРДЫ КАТТО  
БОЮНЧА БАШКАРМАСЫНДА, КЫЙМЫЛСЫЗ МҮЛККӨ БОЛГОН УКУКТАРДЫ  
БИРДИКТҮҮ МАМЛЕКЕТТИК РЕЕСТРИНДЕ 2017 ЖЫЛДЫН  
декабрь АЙЫНЫ

“1” ДЕГИ (ДАГЫ) № 4559 МЕНЕН КАТТАЛДЫ.

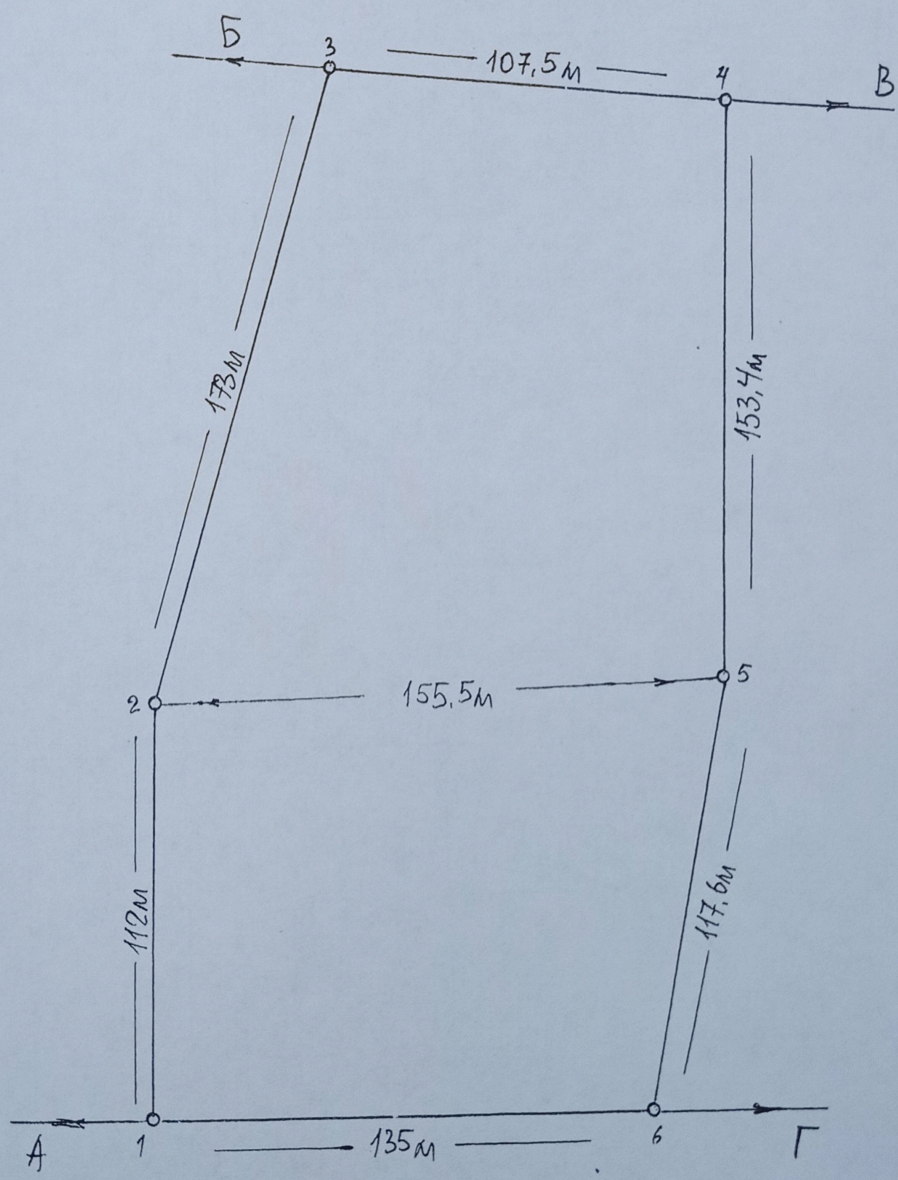
НАСТОЯЩИМ АКТОМ ПОДТВЕРЖДАЕТСЯ, ЧТО ЗЕМЕЛЬНЫЙ (Ы)  
УЧАСТОК (И), УКАЗАННЫЙ (ЫЕ) НА ПЛАНЕ И В ЭКСПЛИКАЦИИ, НА ОСНОВ  
НИИ Решения

Айыл окмоту имени Крупской  
(наименование правоустанавливающего документа и уполномоченного государственного органа)

ОТ “13” Февраля 2009 ГОДА № 2/30

Крупской Айыл Окмоту  
(наименование землепользователя)

ПРЕДОСТАВЛЕН (Ы) В БЕССРОЧНОЕ (БЕЗ УКАЗАНИЯ СРОКА) ПОЛЬЗОВАНИ  
И ДАННОЕ ПРАВО БЕССРОЧНОГО (БЕЗ УКАЗАНИЯ СРОКА) ПОЛЬЗОВАНИ  
ЗАРЕГИСТРИРОВАНО ОТ “1” к 2017 ГОДА ЗА № 4559 В ЕДИНОМ  
ГОСУДАРСТВЕННОМ РЕЕСТРЕ ПРАВ НА НЕДВИЖИМОЕ ИМУЩЕСТВО В  
Сокулукском РАЙОННОМ (ГОРОДСКОМ  
УПРАВЛЕНИИ ПО ЗЕМЛЕУСТРОЙСТВУ И РЕГИСТРАЦИИ ПРАВ НА НЕДВИ  
ЖИМОЕ ИМУЩЕСТВО.



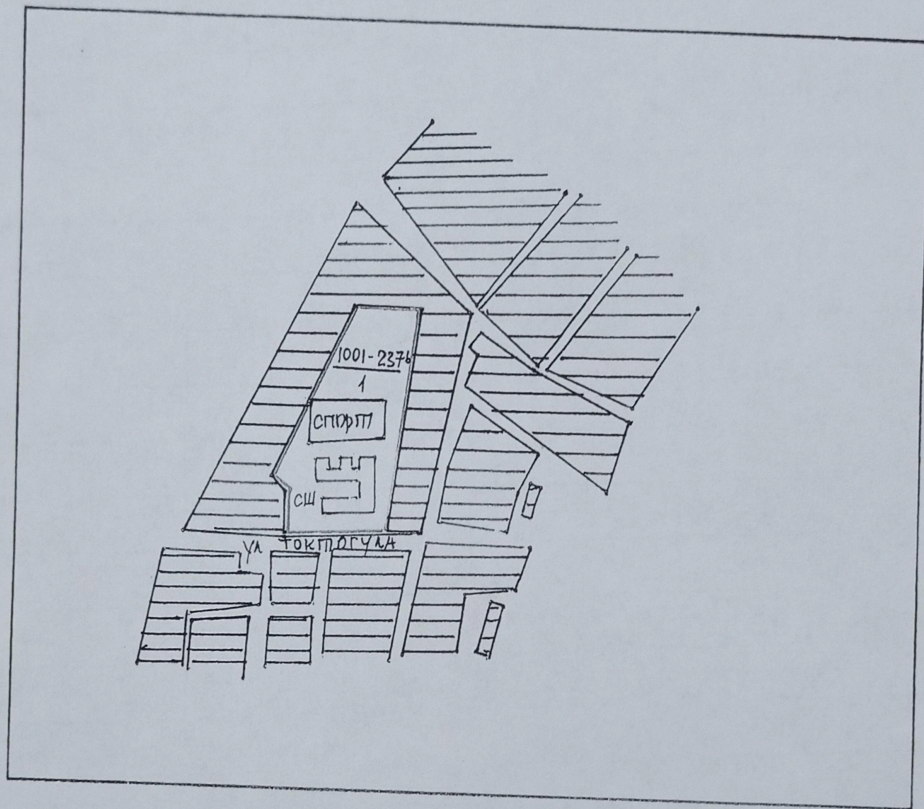
МАСШТАБЫ  
МАСШТАБ

1: 2000






ЖЕР УЧАСТОГУНУН ПРИВЯЗКАСЫ  
ПРИВЯЗКА ЗЕМЕЛЬНОГО УЧАСТКА  
(Ситуациялык план) (Ситуационный план)



Шарттуу белгилер:  
Условные обозначения:



Жер участогунун чек арасы  
Граница земельного участка

Исполнитель: Мырзакасымов Р.С.


ЧЕКТЕШТЕРДИН БАЯНДАМАСЫ:  
ОПИСАНИЕ СМЕЖЕСТВ:

от АФБ - приусадебные участки

от БФВ - приусадебный участок

от ВФГ - приусадебные участки

от ГФД - улица Шоктогула



Жерге жайгаштыруу жана кыймылсыз  
мулкко укуктарды каттоо боюнча  
башкармасынын начальниги

Начальник управления по землеустройству  
и регистрации прав на недвижимое имущество

A handwritten signature in black ink, appearing to be 'Ranaipov D.I.', is written over a horizontal line.

Ранаипов Д.И.  
(аты, жөнү) (Ф. И. О.)

БУЛ МАМЛЕКЕТТИК АКТ ЭКИ НУСКАДА ТҮЗҮЛДҮ, АНЫН БИРИНЧИ НУС  
КАСЫ ЖЕР УЧАСТОГУНУН ПАЙДАЛАНУУЧУСУНДА, ЭКИНЧИ НУСКАСЫ ЖЕРГЕ  
ЖАЙГАШТЫРУУ ЖАНА КЫЙМЫЛСЫЗ МУЛККӨ УКУКТАРДЫ КАТТОО БОЮНЧА  
Сокулук РАЙОНДУК (ШААРДЫК  
БАШКАРМАСЫНДА САКТАЛАТ.

НАСТОЯЩИЙ ГОСУДАРСТВЕННЫЙ АКТ СОСТАВЛЕН В ДВУХ ЭКЗЕМПЛЯ-  
РАХ, КОТОРЫЕ НАХОДЯТСЯ: ПЕРВЫЙ ЭКЗЕМПЛЯР У ПОЛЬЗОВАТЕЛЯ ЗЕМЕЛЬ-  
НОГО УЧАСТКА, ВТОРОЙ ХРАНИТСЯ В УПРАВЛЕНИИ ПО ЗЕМЛЕУСТРОЙСТВУ  
И РЕГИСТРАЦИИ ПРАВ НА НЕДВИЖИМОЕ ИМУЩЕСТВО

Сокулукского РАЙОНА (ГОРОДА).

Жерге жайгаштыруу жана кыймылсыз  
мулккө укуктарды каттоо боюнча  
башкармасынын начальниги

Начальник управления по землеустройству  
и регистрации прав на недвижимое имущество

РАЩАПОВ Э.И.

(аты, жөнү, колу) (Ф. И. О., подпись)

Исполнитель: Мырзакдымов Р.

Берилген күнү

Дата выдачи "26." 18. 2009 года



# Пояснительная записка

к землеустроительному делу «О предоставлении земельного участка»

Крупского а/о  
Крупского а/о  
территории \_\_\_\_\_, расположенного на \_\_\_\_\_  
\_\_\_\_\_ айыл окмоту Сокулукского района

Основанием для оформления землеустроительного дела «О предоставлении земельного участка»

Заявление № 11385 от 28.05.2009 от Норузбаев Р

Решение

28 08 2009 № 2/30

о предоставлении земельного участка  
площадью 3,82 га

Отвод земельного участка произведен с участием Мирзакасымовым Р

Норузбаевым Р дейст по Доверенности

выездом на местности с согласованием со всеми смежными землепользователями. При отводе земельного участка были использованы материалы инвентаризации земель, плановые материалы масштабом 1: 5000

В схематическом плане начерчен земельный участок с определением размера границ участка и акте согласования границ отражены количество, номера точек и смежники землевладельцев.

Все предоставленные необходимые документы прилагаются в землеустроительном деле

главный специалист по отводу земель Управления  
по землеустройству

Мирзакасымов Р

АЙЫЛ ОКМОТУ ИМЕНИ КРУПСКОЙ СОКУЛУКСКОГО РАЙОНА  
ЧУЙСКОЙ ОБЛАСТИ КЫРГЫЗСКОЙ РЕСПУБЛИКИ

РЕШЕНИЕ №2/30

13.02.2009 г.

с. Сокулук

« О закреплении земельного участка »

На основании представленных документов и решения сессии айыльного Кенеша от 21.05.2008 года, за №22А в соответствии со статьей 6 Земельного Кодекса « О введении в действия Земельного Кодекса Кыргызской Республики », а также статьи 13 и 44 Земельного Кодекса Кыргызской Республики, айыл окмоту имени Крупской

РЕШИЛ:

1. Закрепить за Сокулукской средней школой лицеем №3 имени К. Шопоковой, земельный участок общей площадью 3,82 га расположенный по адресу: с. Сокулук ул. Токтогула №1, в бессрочное пользование айыл окмоту имени Крупской.
2. Просит Управлении по землеустройству и регистрации прав на недвижимое имущество Сокулукского района зарегистрировать право собственности и выдать правоудостоверяющие документы.
3. Контроль за исполнением данного решения возложит на специалиста по земельным вопросам айыл окмоту имени Крупской.

Глава айыл окмоту им. Крупской

Э. Шабралиев

Исполнитель

Налоговый инспектор:

Сокулу	15590
Пронумеровано	7 12-1001-2376
Адрес с.	с. Сокулук, ул. Токтогула
7 12	12

**А К Т**  
**отвода в натуру земельного участка**

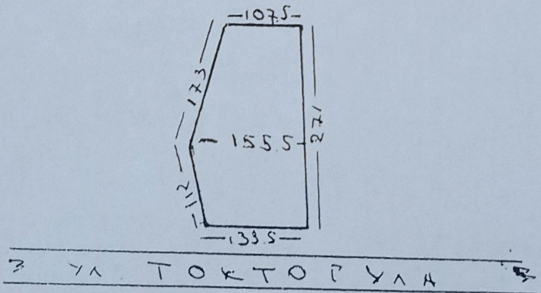
Средней школе лица им. К. Шопоковой, на основании решения айыл окмоту имени Крупской от 13.02.2009 года за №2/30. Земельная комиссия в составе:

Председатель комиссии: Э. Шабралиев.  
Члены комиссии: Р. Норузбаев.  
А. Джумагулов.

произвела отвод в натуру земельного участка, расположенный по адресу: Сокулук ул. Токтогула №1. При этом площадь земельного участка составляет 3,82 га. Граница участка отмечены деревянными кольями и закреплены в следующих размерах:

с севера сущ. Восток на протяжении 107,5 м.  
с юга ул. Токтогула на протяжении 133,5 м.  
с востока сущ. Восток на протяжении 271,0 м.  
с запада - - - - - на протяжении 112,0-113 м.


**СХЕМА УЧАСТКА:**



МАСШТАБ: 1:10000

Председатель:  
Члены комиссии:

Э. Шабралиев.  
Р. Норузбаев.  
А. Джумагулов



МИНИСТЕРСТВО ЮСТИЦИИ  
КЫРГЫЗСКОЙ РЕСПУБЛИКИ

наименование регистрирующего органа

**СВИДЕТЕЛЬСТВО**

О ГОСУДАРСТВЕННОЙ РЕГИСТРАЦИИ  
ЮРИДИЧЕСКОГО ЛИЦА

877-3308-У-с

регистрационный номер

22747389

код ОКПО

Чуйская  
область

24 июля 2001 г

Наименование юридического лица  
«Средняя школа-лицей №3 с. Сокулук»

Организационно-правовая форма  
Учреждение

Собственность Государственная

Местонахождение (адрес) Кыргызская Республика,  
Чуйская область, Сокулукский р-н, с. Сокулук айылы,  
ул. Токтогула, 1.

Настоящее свидетельство дает право осуществлять  
виды деятельности, предусмотренные уставом.

СЕРИЯ ГР  
Начальник управления  
юстиции Чуйской области

руководитель

№ 018019

Айылчиев А.Ш.

имя, фамилия